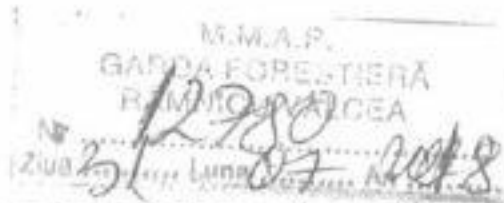




Contează pentru viitor!



**REGIA NAȚIONALĂ A PĂDURILOR - ROMSILVA  
DIRECȚIA SILVICĂ VÂLCEA  
OCOLUL SILVIC CĂLIMĂNEȘTI**

Str. 24 Ianuarie, nr. 2, Călimănești, Jud. Vâlcea, cod poștal 245600  
telefon : 0250/750451 fax : 0250/751088

e-mail: [calimanesti@valcea.rosilva.ro](mailto:calimanesti@valcea.rosilva.ro) pagina web: <http://valcea.rosilva.ro>



*Dr. D. Simonescu R.  
Călimănești*

Nr. 10469 / 30.04.2018

Catre,  
Garda Forestiera Ramnicu Valcea

Referitor la: notificarea prevazuta de art.2,alin.(4), din O.M. 1507/2016

Avand in vedere procedura de aprobare a APV-urilor prevazute de art.2,alin.(4), din O.M. 1507/2016, va transmitem spre verificare urmatorul APV:

-partida nr.686 Lacul Doamnei, produse accidentale I, amplasata in U.P. IV Lotrisor, u.a.32B, pe o suprafata de 11.80 ha in volum de 87 mc, fond forestier national proprietate publica a statului, suprapunere cu suprafata partizii nr.570 Lacul Doamnei, conservare, neautorizata;

Anexam:

- APV nr.686 Lacul Doamnei;
- copie descrierea parcelara;
- O.M. nr.153/25 02 2014 privind aprobarea amenajamentului silvic al fondului forestier proprietate publica a statului administrat de Ocolul Silvic Calimanesti;
- fotografii (in format electronic);

Cu stima.

Sef ocol  
Ing. Vaduva Vasile



P.V./P.V.

ACT DE PUNERE IN VALOARE NR. -- VL - 11510650

Unitate de Productie : IV - Lotrisor  
Denumire A.P.V. : 686 Lacul Doamnei

Suprafata totala act - (ha) : 11,80		Tratament : ACCIDENTALE I		Natura produsului : DOBORATURI I		Tehnologia de exploatare : SORTIMENTE SI MULTIPLI DE		Data inventarierii : 25.07.2018		Anul exploatarii : 2018		Procedeeul de inventariere : FIR CU FIR		Ciocan rotund nr : PS 135/4		Ciocan patrat nr :		Informatii privind N.T.S.M.		Grupa de specii	Nr. de arbori	Vol. arbore
																		Stancarii pe - (ha) :		Rasinoase	27	87
																		Arbori putregaiosi - (buc) :		FAG		
																		cu un volum de - (mc) :		Quercinee		
																		Iescarii -(buc) :		Diverse tari		
																		cu un volum de - (mc) :		Diverse moi		
																				Total :	27	87
Specia		SORTARE DIMENSIONALA						Lemn lucru	Coaja	Lemn de foc		Volum brut										
		G1	G2	G3	M1	M2	M3	LS		Total	VF											
FAG		44	18		1	1			64	3	20	4	87									
TOTAL		44	18		1	1			64	3	20	4	87									
U.A.	Suprafata ha	Varsta ani	Panta G	Semintis utilizabil			Compozitie			H.	Total volum brut											
				%	S. tot																	
32B	11,80	177,0	32,00	30,08	3,55	7Fa3Br				0,80	87											
Total	11,80			30,08	3,55						87											
U.A.	FA	Volum																				
32B	87	87																				
Total	87	87																				
U.A.	Specia	Diametre		Inaltimi		Var sta	Vol. arb	Nr. arb	Cres tere	Sortare dimensionala				Coaja	Lemn foc		Volum brut					
		dt	deg	ht	hc					G1	G2	G3	M1	M2	M3	LS		Total	VF			
32B	FA	54,00	53,70	29,00	28,90	177	3,22	27		44	18		1	1			3	20	4	87		
Total U.A. : 32B								27		44	18		1	1			3	20	4	87		
Total General U.A. :								27		44	18		1	1			3	20	4	87		

Sef Ocol, VADUVA VASILE  
Intocmit, Ing. Popescu Vasile  
Biru Fond Forestier, Ing. Popescu Vasile  
Verificat, Ing. Vasile Vasile



DESCRIEREA STATIUNII SI ARBORETULUI										ELM ARB	P R P	M R P	VAR STA ANI	DM CM	HM M	C L P	A MES TEC	EL AG AJ	PROVE NIENTA	VI TA LI	DENS		VOLUM		CRES
																					CONS	MC/ HA	MC/ UA	MC/ HA	
31 A 27.14 HA GF: 1-2A 5L IC SUP: M TS: 4120 TP: 4191 SOL: 3110 Versant framintat EXPOZITIE: N INC: 45 G ALTITUDINE: 490 - 870 M LITIERA: intrerupta-subtire TIP FLORA: Festuca altissima Natural fundamental prod. inf. relativ-echien COMP.ACTUALA: 9 FA 1 DR COMP.TEL: 9FA 1 DR SORT: FA Gros si mijl., cherestea VARSTA EXPL.: GOS Gros si mijlociu, cherestea SEM UTIL: SUBARBORET: DATE COMPL.: Roca la suprafata/0,45 POL: ERZ: LUCRARI EXEC.: LUCRARI PROP.: T.IGIENA										FA	6	IN	140	42	23	4		6	RN	S	0.42	161	4370	1.0	
										DR	1	IN	120	38	23	4	I	.5	RN	N	0.07	32	868	0.2	
										FA	3	IN	110	30	21	4	I	.5	RN	N	0.21	70	1900	1.0	
										TOTAL			140			4					0.7	263	7138	2.2	
DESCRIEREA STATIUNII SI ARBORETULUI										ELM ARB	P R P	M R P	VAR STA ANI	DM CM	HM M	C L P	A MES TEC	EL AG AJ	PROVE NIENTA	VI TA LI	DENS		VOLUM		CRES
																					CONS	MC/ HA	MC/ UA	MC/ HA	
31 B 1.91 HA GF: 1-5L IC SUP: M TS: 4420 TP: 4114 SOL: 3101 Versant superior ondulat EXPOZITIE: N INC: 25 G ALTITUDINE: 820 - 860 M LITIERA: continua-normala TIP FLORA: Asperula-Dentaria Natural fundamental prod. mij. relativ-plurien COMP.ACTUALA: 10 FA COMP.TEL: 8FA 2 DR SORT: FA Gros si mijl., cherestea VARSTA EXPL.: GOS Gros si mijlociu, cherestea SEM UTIL: SUBARBORET: DATE COMPL.: Roca la suprafata/0,15 POL: ERZ: LUCRARI EXEC.: LUCRARI PROP.: TAJERI DE CONSERVARE AJUTORAREA REG NATURALE										FA	4	IN	170	52	28	3	I	.6	RN	S	0.32	169	323	0.7	
										FA	6	IN	120	34	26	3		.6	RN	N	0.48	225	430	0.5	
										TOTAL			120			3					0.8	394	753	1.2	
DESCRIEREA STATIUNII SI ARBORETULUI										ELM ARB	P R P	M R P	VAR STA ANI	DM CM	HM M	C L P	A MES TEC	EL AG AJ	PROVE NIENTA	VI TA LI	DENS		VOLUM		CRES
																					CONS	MC/ HA	MC/ UA	MC/ HA	
32 A 40.46 HA GF: 1-2A 5L IC SUP: M TS: 4332 TP: 4141 SOL: 3201 Versant framintat EXPOZITIE: NV INC: 45 G ALTITUDINE: 490 - 870 M LITIERA: continua-subtire TIP FLORA: Festuca altissima Natural fundamental prod. mij. relativ-plurien COMP.ACTUALA: 6 FA 2 BR 2 DT COMP.TEL: 7FA 2 BR 1 DT SORT: FA Gros si mijl., cherestea VARSTA EXPL.: BR Gros si f.gros, cherestea SEM UTIL: SUBARBORET: Alun So.r /0.1 PE 0 1S pilcuri mici DATE COMPL.: Roca la suprafata/0,35 POL: ERZ: LUCRARI EXEC.: LUCRARI PROP.: T.IGIENA										FA	1	IN	160	54	26	4	I	6	RN	S	0.07	33	1335	0.2	
										BR	1	IN	160	54	27	3	I	6	RN	S	0.07	48	1942	0.4	
										FA	5	IN	120	38	26	3		6	RN	N	0.35	164	6635	1.8	
										BR	1	IN	120	38	27	3	I	6	RN	N	0.07	48	1942	0.4	
										DT	2	IN	120	36	24	4	M	5	RN	N	0.14	46	1861	0.4	
										TOTAL			120			3					0.7	339	13715	3.2	
DESCRIEREA STATIUNII SI ARBORETULUI										ELM ARB	P R P	M R P	VAR STA ANI	DM CM	HM M	C L P	A MES TEC	EL AG AJ	PROVE NIENTA	VI TA LI	DENS		VOLUM		CRES
																					CONS	MC/ HA	MC/ UA	MC/ HA	
32 B 11.83 HA GF: 1-5L IC SUP: M TS: 4332 TP: 4141 SOL: 3201 Versant superior ondulat EXPOZITIE: NV INC: 34 G ALTITUDINE: 680 - 830 M LITIERA: continua-subtire TIP FLORA: Festuca altissima Natural fundamental prod. mij. relativ-plurien COMP.ACTUALA: 10 FA COMP.TEL: 8FA 2 BR SORT: FA Gros si mijl., cherestea VARSTA EXPL.: BR Gros si f.gros, cherestea SEM UTIL: 7FA 3 BR 5 ani 0 3S mixt SUBARBORET: DATE COMPL.: POL: ERZ: LUCRARI EXEC.: 2009-Tajeri de conservare LUCRARI PROP.: TAJERI DE CONSERVARE AJUTORAREA REG NATURALE INGRIJIREA SEMINTISULUI										FA	7	IN	170	52	28	3		7	RN	S	0.42	222	2626	1.1	
										FA	3	IN	120	36	26	3	I	6	RN	N	0.18	84	994	0.9	
										TOTAL			170			3					0.6	306	3620	2.0	



MINISTERUL MEDIULUI ȘI SCHIMBĂRILOR CLIMATICE  
DEPARTAMENTUL PENTRU APE, PĂDURI ȘI PISCICULTURĂ

REGIA NAȚIONALĂ A PĂDURILOR ROMÂNIA  
DIRECȚIA SILVICĂ VÂLCEA  
INTRARE NR. 2001  
ZIUA 03 LUNA 03 ANUL 2014

REGIA NAȚIONALĂ A PĂDURILOR ROMÂNIA  
DIRECȚIA SILVICĂ VÂLCEA  
OCOLUL SILVIC CĂLMĂNEȘTI  
INTRARE NR. 1333  
ZIUA 03 LUNA 03 ANUL 2014



ORDIN

pentru aprobarea amenajamentului silvic al fondului forestier proprietate publică a statului, administrat de Ocolul Silvic Călmănești, Direcția Silvică Vâlcea

Având în vedere Referatul de aprobare nr. 204428/13.02.2014 al Direcției de Politică, Strategii și Proiecte pentru Păduri și Vânătoare,

În conformitate cu Avizul Comisiei tehnice de avizare pentru silvicultură din Ministerul Mediului și Schimbărilor Climatice nr. 91/06.06.2013 și ținând cont de Avizul de mediu al Agenției pentru Protecția Mediului Vâlcea nr. 2/14.06.2013,

În temeiul prevederilor art. 22 alin.(1) din Legea nr. 46/2008 – Codul silvic, cu modificările și completările ulterioare și ale art. 6 alin. (5) din Hotărârea Guvernului nr. 428/2013 privind organizarea și funcționarea Departamentului pentru ape, păduri și piscicultură, precum și pentru modificarea și completarea Hotărârii Guvernului nr. 48/2013 privind organizarea și funcționarea Ministerului Mediului și Schimbărilor Climatice și pentru modificarea unor acte normative în domeniul mediului și schimbărilor climatice, cu modificările și completările ulterioare,

ministrul delegat pentru ape, păduri și piscicultură emite următorul

ORDIN:

Art. 1. – (1) Se aprobă amenajamentul silvic al fondului forestier proprietate publică a statului, administrat de Ocolul Silvic Călmănești, Direcția Silvică Vâlcea.

(2) Amenajamentul a fost întocmit și avizat de I.C.A.S. – Stațiunea Pitești cu procesul verbal C.T.E. nr. 520 din 20.10.2012, șef proiect ing. Bădescu Radu Ciprian, expert C.T.A.P. ing. Silviu Păunescu. Amenajamentul a fost recepționat de beneficiar.

(3) Perioada de aplicare a amenajamentului silvic al fondului forestier proprietate publică a statului administrat de Ocolul Silvic Călmănești este 01.01.2012 – 31.12.2021.

(4) Suprafața ocolului silvic este de 18463,65 ha, este cuprinsă în 8 unități de producție și are ca folosințe: păduri și terenuri destinate împăduririi sau reîmpăduririi – 18139,02 ha din care terenuri de reîmpădurire – 10,70 ha, terenuri afectate gospodăririi silvice – 139,88 ha, terenuri neproductive – 101,29 ha și terenuri scuse temporar din fondul forestier – 83,46 ha (transmise prin acte normative – 0,05 și ocupații și litigii – 83,41 ha);

– Suprafața încadrată în grupa I funcțională este de 18139,02 ha;

– Structura fondului forestier (date medii):

compoziție: 58FAT 11GO 10MO 4BR 3ME 3PI 2DU 1DR 6DT 2DM; vârsta medie: 96 ani; volumul în ha: 234 me; consistența medie: 0,73 ; clasa de producție medie: III4, indicele de creștere curentă: 4,7 me/ha/ha; fond lemnos total: 4245674 me.

(5) Procesul de producție s-a organizat în următoarele subunități de gospodărire:

S.U.P. A – Cădru regulat – sortimente obișnuite:.....8829,07 ha;

S.U.P. M – Păduri supuse regimului de conservare deosebită:..... 4550,69 ha;

S.U.P. O – Suprafețe de fond forestier validate, ce urmează a fi puse în producție:.....111,54 ha;

S.U.P. E – Rezervații pentru ocrotirea integrală a naturii:.....4625,91 ha;

S.U.P. K – Rezervații de semințe: ..... 11,11 ha.



OJ Călmănești  
Valpiciore

FF  
Rog comunicarea  
deținătorului aplicației  
Sh

(6) Bazele de amenajare:

- regim: codru; erîng pentru sale&smiete;
- compoziția țel: corespunzătoare tipului natural fundamental de pădure pentru arboretele exploatabile și compoziția țel la exploatabilitate pentru celelalte arborete;
- tratamente: tăieri progresive, tăieri rase și tăieri în erîng pentru sale&smiete;
- exploatabilitatea: de protecție pentru arboretele încadrate în grupa I funcțională;
- ciclul: 110 ani- S.U.P. A și 110 ani - SUP O.

(7) Posibilitatea:

- Posibilitatea de produse principale: 27900 mc/an;
- Posibilitatea de produse secundare: 13203 mc/an, din care rărituri 12985 mc/an;
- Volum maxim posibil de extras prin lucrări de conservare: 3752 mc/an.

(8) Lucrări prevăzute în deceniul în curs:

- asigurarea regenerării naturale: 936,58 ha;
- îngrijirea culturilor tinere: 179,44 ha;
- degajări: 225,55 ha;
- curățiri: 549,40 ha, 2182 mc;
- rărituri: 4320,38 ha, 129848 mc;
- tăieri de regenerare: 1908,18 ha, 279000 mc, din care:
  - tăieri progresive: 1838,83 ha, 268080 mc;
  - tăieri rase: 7,91 ha, 1389 mc;
  - tăieri în erîng: 61,44 ha, 9531 mc.
- tăieri de igienă: 6145,64 ha, 51483 mc;
- tăieri de conservare: 764,67 ha, 37520 mc;
- împăduriri: 240,58 ha.

**Art. 2.** - Direcția de Politici, Strategii și Proiecte pentru Păduri și Vânătoare din cadrul Departamentului pentru Ape, Păduri și Piscicultură va transmite prezentul ordin Regiei Naționale a Pădurilor - Romsilva care răspunde de aplicarea și respectarea prevederilor acestuia.

**Art. 3.** - Prezentul ordin s-a întocmit în 3 exemplare, două pentru emitent, iar al treilea pentru Regia Națională a Pădurilor - Romsilva.

MINISTRU DELEGAT

Lucia Ana VARGA



Ocolul Silvic Călimănești  
U.P.T.V. Lotrișor

ua 32 B


ACCI

S = 11,80 Ha

Proprietate publică a statului

p = 686 Leul Doamnei





Ocolul Silvic Călimănești  
U.P.T.V. Lotrișor  
ua 32 B  
ACCI  
S = 11,80 Ha  
Proprietate publică a statului  
P = 686 Local Deamnei



Ocolul Silvic Călimănești  
U.P.T.V. Lotrișor

ua 32 B

ACCI

S = 11,80 Ha

Proprietate publică a statului

P = 686 Lacul Doamnei



Ocolul Silvic Călimănești

U.P.T.V. Lotrișor

ua 32 B


ACCI

S = 11,80 Ha

Proprietate publică a statului

P = 686 Leu/Doamnei





Ocolul Silvic Călimănești  
U.P.T.V. Lotrișor  
ua 32 B  
ACCI  
S = 11,80 Ha  
Proprietate publică a statului  
p = 686 Lacul Doamnei